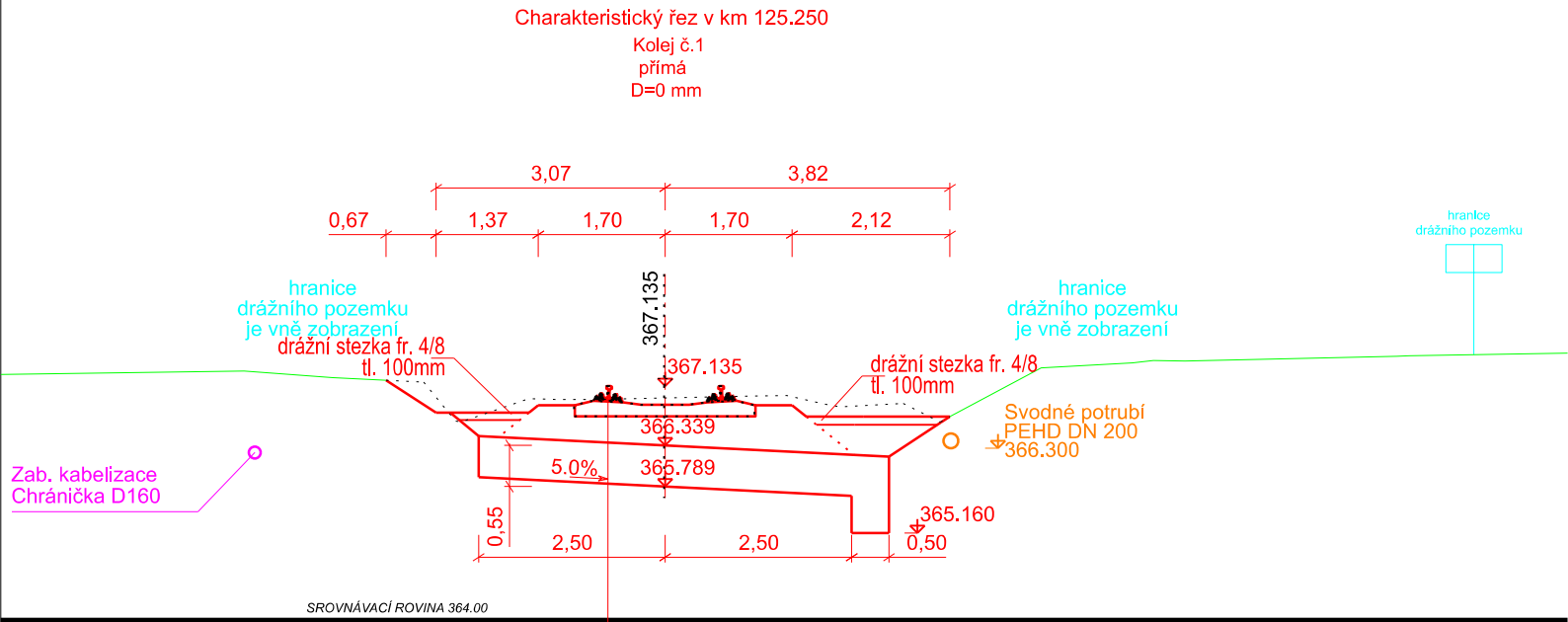
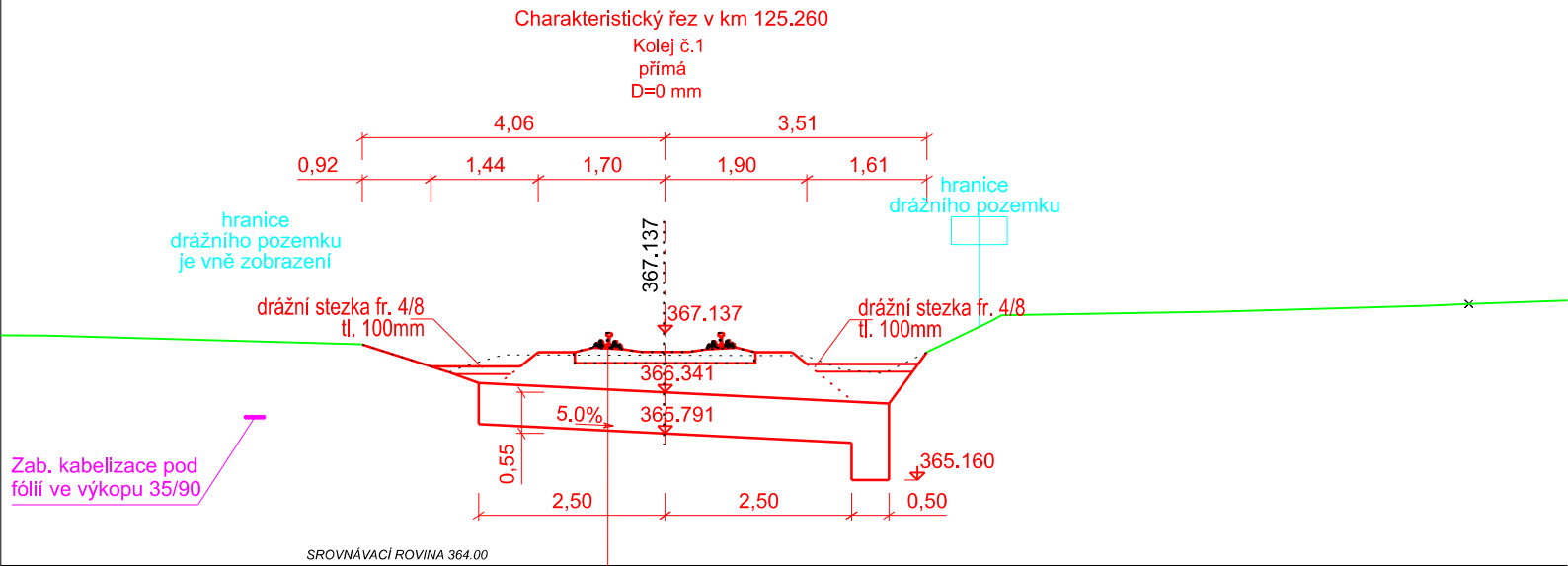


Příčné řezy  
přejezd P8324  
měřítko 1:100



SO 01-10-01 - t.ú. Frýdek-Místek (mimo) - Český Těšín (mimo),  
železniční svršek  
KOLEJNICE R65  
UPEVNĚNÍ TYP R 4pl SE SVĚRKAMI ŽS4  
(pod přejezdem s antikorozií úpravou)  
BETONOVÉ PRAŽCE dl. 2.42 m, úklon kolejnic 1:20 (rozdělení "u")  
ŠTĚRKOVÉ LOŽE fr. 31.5/63 tl. 350mm  
SO 01-11-01 - t.ú. Frýdek-Místek (mimo) - Český Těšín (mimo),  
železniční spodek  
ŠTĚRKODRŤ fr. 0/32 tl. 550mm  
SEPARAČNÍ GEOTEXTILIE  
PŘEHUTNĚNÁ ZEMNÍ PLÁŇ



SO 01-10-01 - t.ú. Frýdek-Místek (mimo) - Český Těšín (mimo),  
železniční svršek  
KOLEJNICE R65  
UPEVNĚNÍ TYP R 4pl SE SVĚRKAMI ŽS4  
(pod přejezdem s antikorozií úpravou)  
BETONOVÉ PRAŽCE dl. 2.42 m, úklon kolejnic 1:20 (rozdělení "u")  
ŠTĚRKOVÉ LOŽE fr. 31.5/63 tl. 350mm  
SO 01-11-01 - t.ú. Frýdek-Místek (mimo) - Český Těšín (mimo),  
železniční spodek  
ŠTĚRKODRŤ fr. 0/32 tl. 550mm  
SEPARAČNÍ GEOTEXTILIE  
PŘEHUTNĚNÁ ZEMNÍ PLÁŇ


Orientační schéma:



Razítko oprávněné osoby:

Podpis:

Datum:

Revize:	Datum:	Popis:	Kontroloval:
000	6.8.2021	Definitivní odevzdání dokumentace	Ing. Michal Kasaj

Stavebník/Investor:	<b>Správa železnic, státní organizace</b>	
Adresa:	Dlážděná 1003/7, 110 00 Praha 1	
Zástupce investora:	Stavební správa východ	
Adresa:	Nerudova 1, 779 00 Olomouc	

Zhotovitel stavby:	<b>Signal Projekt s.r.o.</b>			
Adresa:	Vídeňská 55, 639 00 Brno			
Kontakt:	T: +420 543 233 962 E: projekce@signalprojekt.cz			
Zhotovitel objektu:	<b>MORAVIA CONSULT Olomouc a.s.</b>			
Adresa:	Legionářská 1085/8, 779 00 Olomouc			
Kontakt:	T: +420 585 570 444 E: moravia@moravia.cz			
Hlavní projektant (HIP):	Specialista:	Odpovědný projektant:	Zpracovatel:	
Mgr. Radek Böhm	Ing. Michal Kasaj	Ing. Matěj Darda	Ing. Michal Kasaj	

Název stavby/akce:	<b>Rekonstrukce a rekonstrukce závor na přejezdu P8324 v km 125,250 na trati Český Těšín - Frýdek Místek</b>				Označení (S-kód):
					S622000240
Název části:	Kolejový svršek a spodek				Označení zhotovitele:
Název objektu:	<b>Železniční svršek a spodek t.ú. Hnojník - Dobrá u F.M.</b>				21-002-35-513
Název přílohy:	Příčné řezy				Označení části: D.2.1.01
Název dílčí části přílohy:	-				Označení objektu/komplexu:
Kraj:	Katastrální území:	TUDU:	Číslo přílohy: <b>2. 004</b>		
Moravskoslezský	Horní Tošanovice [644463]	2531			
					Paré:
Stupeň dokumentace:	Datum zpracování:	Formáty:	Měřítko:		
DUSP+PDPS	8/2021	2 x A4	1:100		

S-kód:

Stupeň dokumentace: Část:

Objekt:

Podobjejt:

Příloha:

Revize:

S

6

2

2

0

0

0

2

4

0

-

P

D

P

S

-

D

2

1

0

1

-

S

K

1

1

2

1

0

2

-

X

X

-

2

-

0

0

4

-

0

0

0